

ÚZEMNÍ PLÁN BRÁZDÍM

LEGENDA :

Hranice		
stav	návrh	
		hranice řešeného území
		katastrální hranice
		hranice zastavěného území dle § 58 zák. č. 183/2006 Sb. ke dni 1. 5. 2024

Územní prvky		
stav	návrh	
		vodní plochy a toky

Ochrana lesa		
stav	návrh	
		lesy hospodářské
		vzdálenost 50 m od okraje lesa

Ochrana zemědělského půdního fondu		
stav	návrh	
		BPEJ
		hranice dříve odsouhlasených lokalit dle platné ÚPD
		investice do půdy - odvodnění pozemků

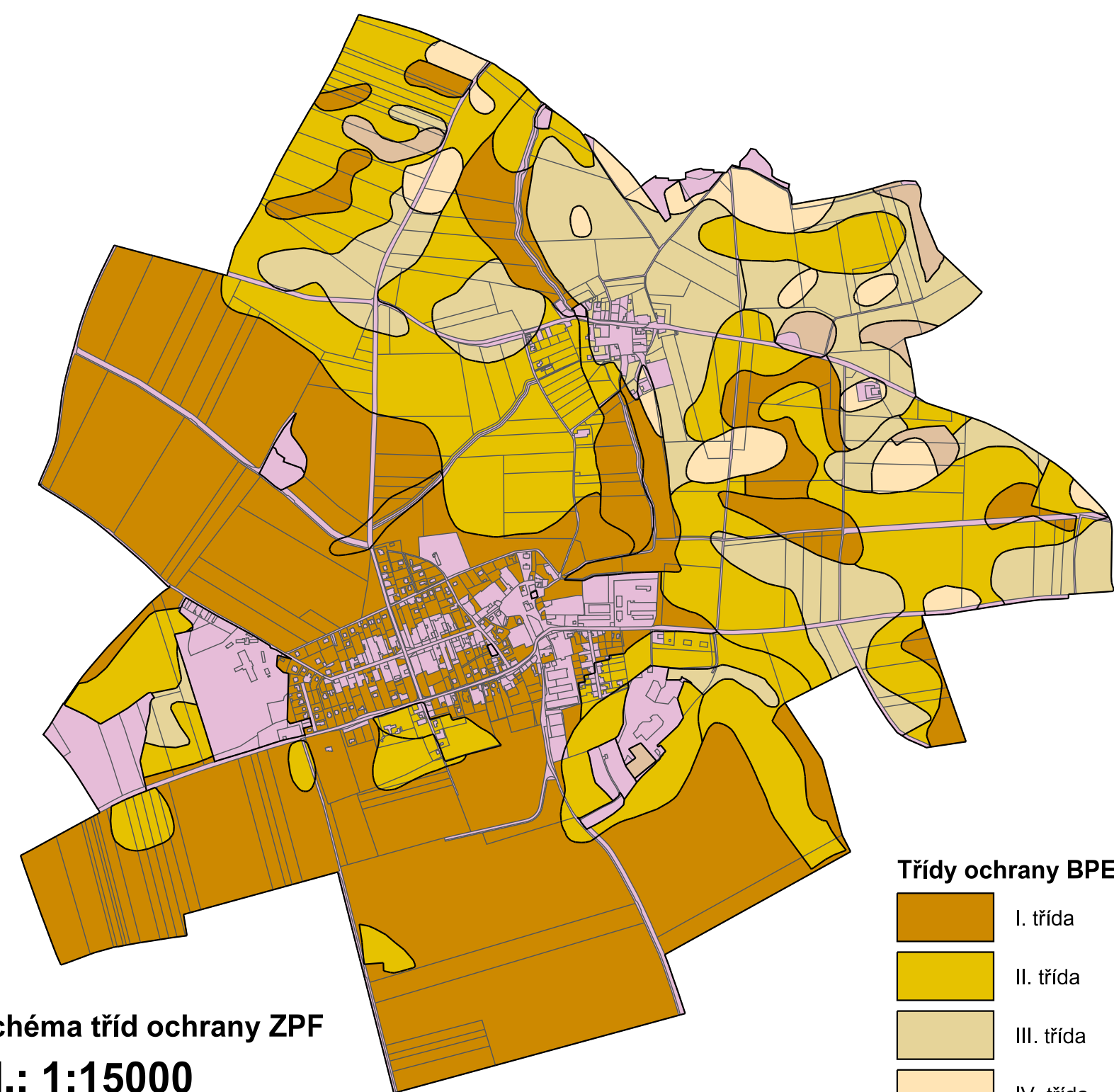
Vyhodnocení záborů ZPF a PUPFL		
stav	návrh	
		zemědělský půdní fond
		hranice lokality záboru

Plochy bez záboru ZPF		
stav	návrh	
		plochy pro ÚSES a krajinnou zeleň

Změna druhu pozemku v rámci ZPF		
stav	návrh	
		plochy zatravnění (zt)

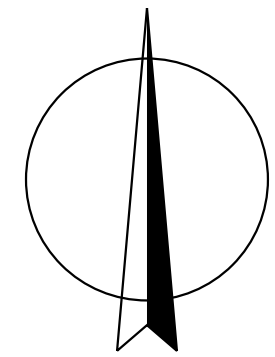
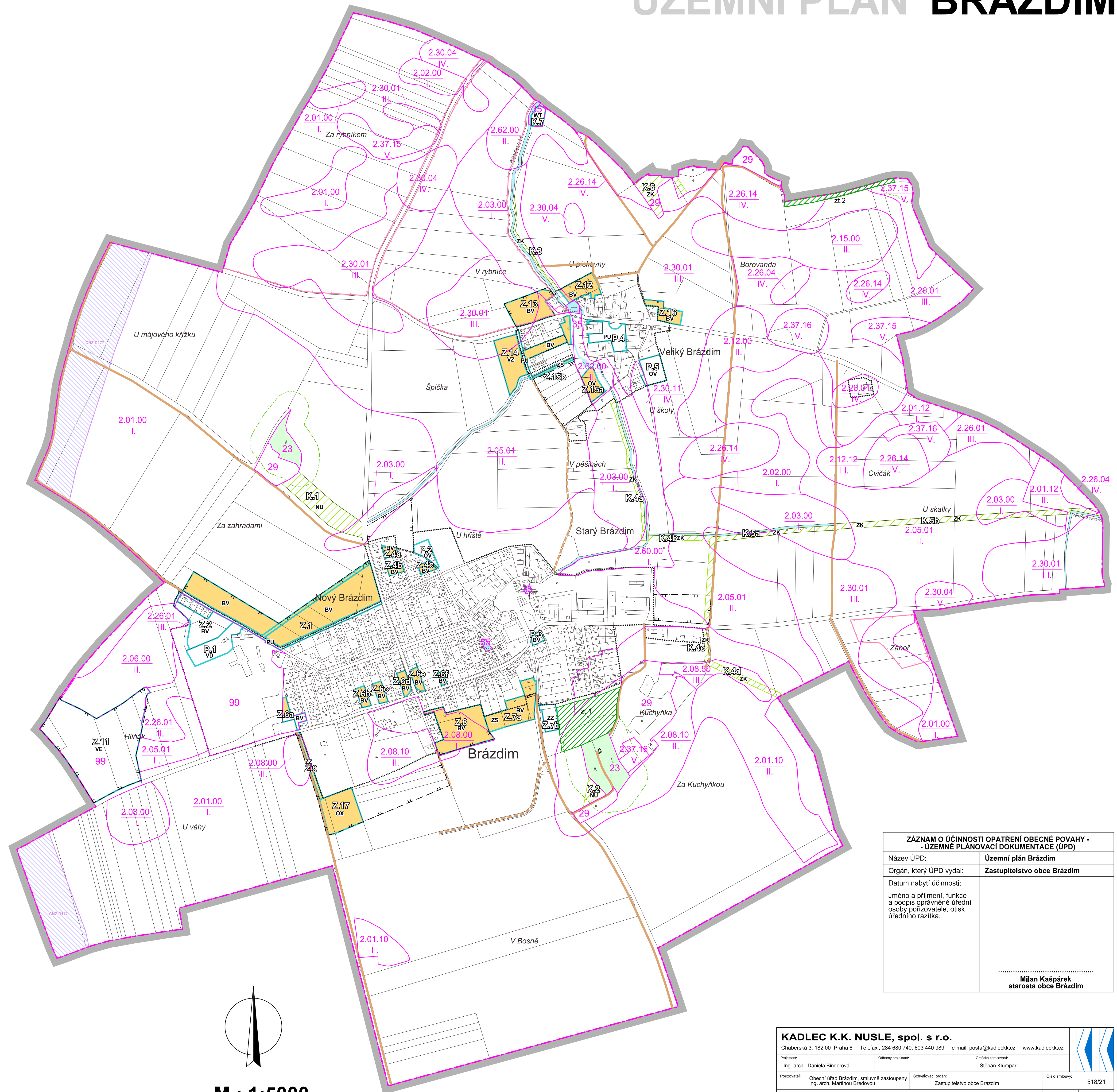
Koridory		
stav	návrh	
		koridor dopravní infrastruktury

Zpřístupnění zemědělských a lesních pozemků		
stav	návrh	
		účelové komunikace sloužící k obhospodařování zemědělských a lesních pozemků a polní cesty (ku)



Třídy ochrany BPEJ	
	I. třída
	II. třída
	III. třída
	IV. třída
	V. třída
	ostatní

Schéma tříd ochrany ZPF
M.: 1:15000



M.: 1:5000



ZÁZNAM O ÚČINNOSTI OPATŘENÍ OBECNÉ POVAHY - ÚZEMNÍ PLÁNOVACÍ DOKUMENTACE (ÚPD)	
Název ÚPD:	Územní plán Brázdím
Orgán, který ÚPD vydal:	Zastupitelstvo obce Brázdím
Datum nabytí účinnosti:	
Jméno a příjmení, funkce a podpis oprávněné úřední osoby pořizovatele, otisk úředního razítka:	
	Milan Kašpárek starosta obce Brázdím

KADLEC K.K. NUSLE, spol. s r.o.			
Chaberská 3, 182 00 Praha 8 Tel./fax: 284 680 740, 603 440 989 e-mail: posta@kadleckk.cz www.kadleckk.cz			
Projektant:	Osobní projektant:	Grafická zpracování:	
Ing. arch. Daniela Bänderová		Štěpán Klumpar	
Příloha č.:	Schvalovací orgán:	Číslo směrek:	518/21
Obecní úřad Brázdím, smluvně zastoupený Ing. arch. Martinou Bredovou	Zastupitelstvo obce Brázdím		
Název výkresu:		Datum:	Výkres č.:
Výkres předpokládaných záborů půdního fondu		5. 2024	B3.
Měřítko:		Kopie č.:	
1 : 5000			

B3. Výkres předpokládaných záborů půdního fondu