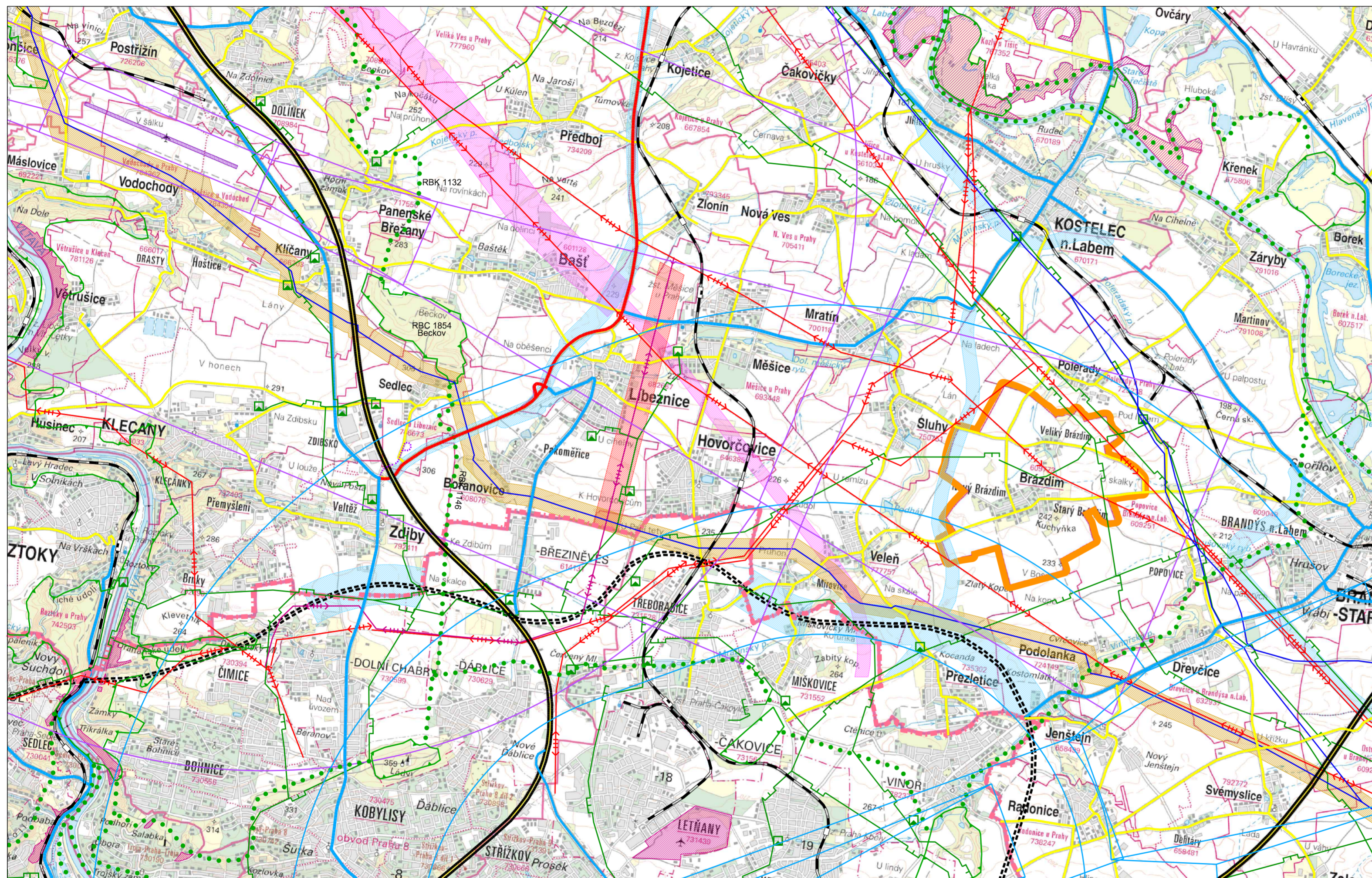



ÚZEMNÍ PLÁN BRÁZDÍM







LEGENDA :

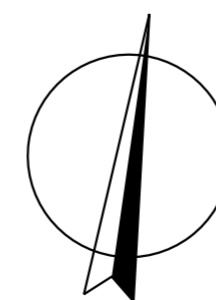
-  hranice řešeného území
-  hranice hlavního města Prahy
-  dálnice D8
-  dálnice D0 - Pražský okruh - návrh
-  silnice I. třídy
-  silnice II. třídy
-  silnice I. a II. třídy - navržené koridory
-  silnice III. třídy
-  navržená tramvajová trať
-  železnice
-  vysokorychlostní železniční trať - navržený koridor
-  letiště Vodochody - vzletová dráha
-  ochranná pásma letiště Vodochody
-  ochranná pásma letiště Kbely
-  ÚSES - nadregionální a regionální biocentrum
-  ÚSES - nadregionální a regionální biokoridor



ZÁZNAM O ÚČINNOSTI OPATŘENÍ OBCENÉ POVAHY - ÚZEMNĚ PLÁNOVACÍ DOKUMENTACE (ÚPD)	
Název ÚPD:	Územní plán Brázdím
Orgán, který ÚPD vydal:	Zastupitelstvo obce Brázdím
Datum nabytí účinnosti:	
Jméno a příjmení, funkce a podpis oprávněné úřední osoby pořizovatele, otisk úředního razítka:	
	 Milan Kašpárek starosta obce Brázdím

Pozn.: Celé správní území obce Brázdím se nachází ve vymezeném území Ministerstva obrany - OP letiště Kbely.
Celé správní území obce Brázdím se nachází ve vymezeném území Ministerstva obrany - OP radaru SRE.
Na celém správním území obce Brázdím je zájem Ministerstva obrany posuzován z hlediska povolování vymezených druhů staveb.
Celé správní území obce Brázdím je situováno v koridoru RR směru Ministerstva obrany.

-  Natura 2000 - evropsky významné lokality
-  VTL plynovody a regulační stanice
-  vedení ZVN a VVN stav / návrh
-  ropovod a produktovod
-  vedení ZVN 400 kV - navržené koridory
-  připolož (zdvojení) ropovodu - navržený koridor



M: 1:50 000

B2. Výkres širších vztahů

KADLEC K.K. NUSLE, spol. s r.o.					
Chaberská 3, 182 00 Praha 8 Telefon: 284 680 740, 603 440 989 e-mail: posta@kadleckk.cz www.kadleckk.cz					
Projektant:	Oborný projektant:	Grafická zpracování:			
Ing. arch. Daniela Blinderová		Štěpán Klumpar			
Pořizovatel:	Obecní úřad Brázdím, smluvně zastoupený	Schvalovací orgán:	Zastupitelstvo obce Brázdím	Číslo smlouvy:	518/21
Akce:	ÚZEMNÍ PLÁN BRÁZDÍM			Datum:	5. 2024
Název výkresu:	Výkres širších vztahů			Výkres č.:	B2.
		Mřížka:	1 : 50 000	Kopie č.:	