

ÚZEMNÍ PLÁN OBCE BRÁZDÍM

Úplné znění po vydání Změny č. 3 ÚPO

LEGENDA :

Hranice

STAV	NÁVRH	
		hranice řešeného území
		katastrální hranice
		hranice zastavěného území dle § 58 zák. č. 183/2006 Sb. k 1. 11. 2017

Zastavěné území a zastavitelné plochy

STAV	NÁVRH	ÚZEMNÍ REZERVA	
			obytná zástavba individuální (RD)
			nadstandardní obytná zástavba individuální (NSD)
			obytná zástavba kolektivní (BD)
			smíšená obytná zástavba (SOZ)
			služby a vybavenost (SV)
			služby a vybavenost - agroturistika (SV-a)
			sportovní plochy (SP)
			malovýroba a podnikání (MV)
			malovýroba a podnikání - fotovoltaická elektrárna (MV-f)
			průmyslová výroba (PV)
			zemědělská výroba (ZV)
			technická infrastruktura (TI)
			silnice III. třídy (ks)
			koridor dopravní infrastruktury - silnice II. třídy (ks)
			místní komunikace obslužné (km)
			pěší komunikace (kp)
			účelové komunikace (ku)
			zařízení a plochy pro silniční dopravu (as, pa)
			veřejná zeleň (VZ)
			nezastavitelná zeleň v obytné zóně - zahrady (NZ)
			nezastavitelná zeleň v obytné zóně - sady (NS)

Nezastavěné území

STAV	NÁVRH	ÚZEMNÍ REZERVA	
			lesy (LZ)
			ostatní zeleň (OZ)
			vodní plochy a toky (VP)
			louky a pastviny (LO)
			orná půda (OR)

Ochrana přírodních hodnot

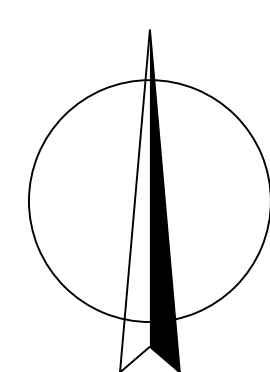
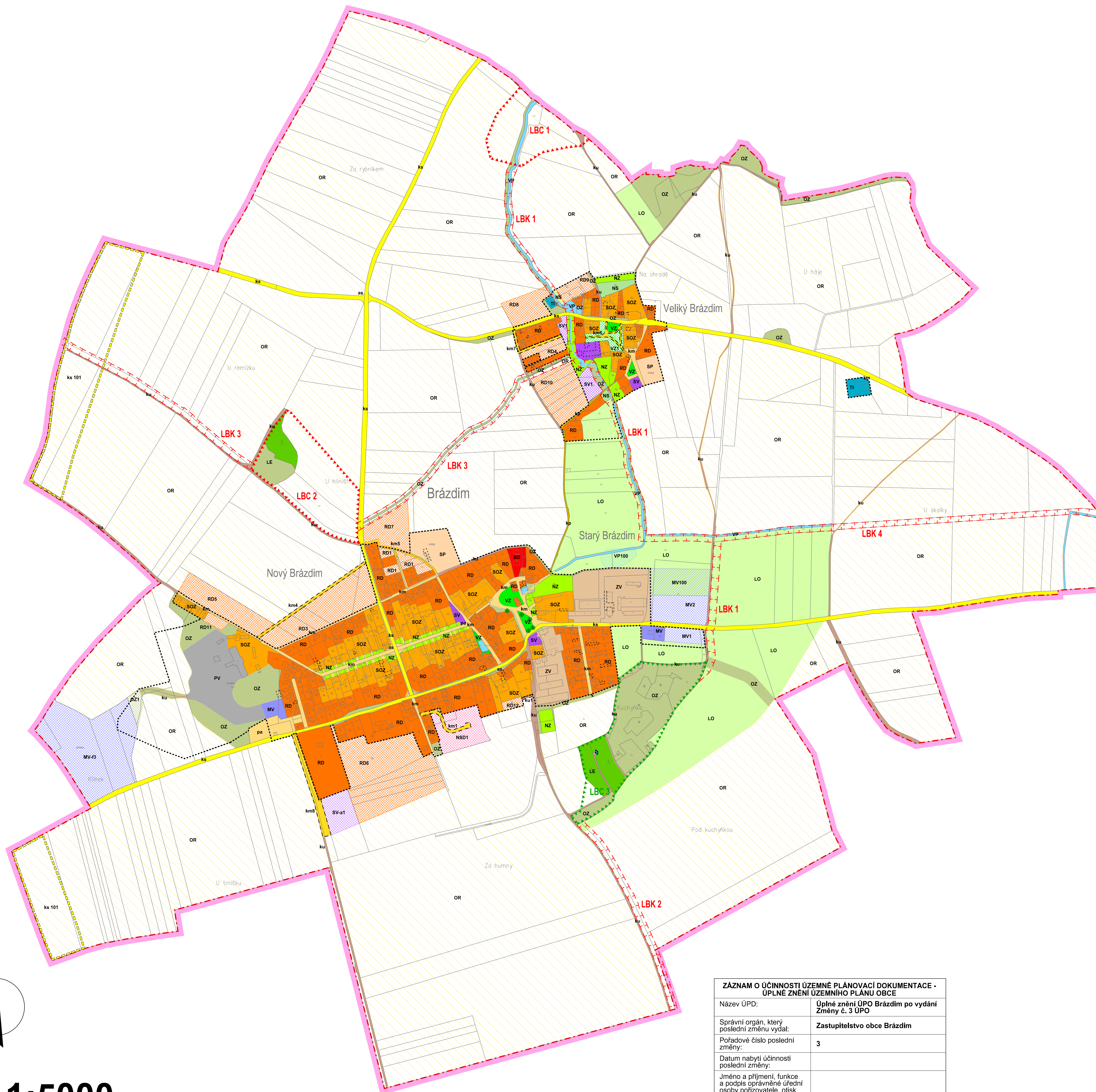
STAV	NÁVRH	
		chráněné stromy

Územní systém ekologické stability

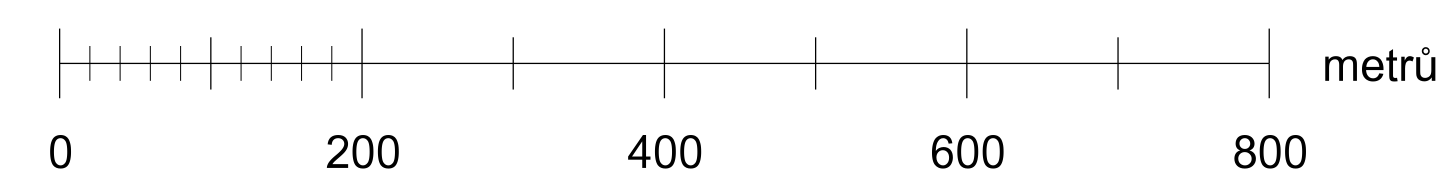
STAV	NÁVRH	
		lokální biocentrum (LBC)
		lokální biokoridor (LBK)

Ostatní

STAV	NÁVRH	
		objekty nezapsané do mapy KN



M.: 1:5000



A2. Hlavní výkres (Změny využití území)

ZÁZNAM O ÚČINNOSTI ÚZEMNĚ PLÁNOVACÍ DOKUMENTACE - ÚPLNÉ ZNĚNÍ ÚZEMNÍHO PLÁNU OBCE	
Název ÚPD:	Úplné znění ÚPO Brázdím po vydání Změny č. 3 ÚPO
Správní orgán, který poslední změnu vydal:	Zastupitelstvo obce Brázdím
Pořadové číslo poslední změny:	3
Datum nabytí účinnosti poslední změny:	
Jméno a příjmení, funkce a podpis oprávněné úřední osoby pořizovatele, otisk úředního razítka:	
	Pavel Krotký, starosta obce Brázdím

KADLEC K.K. NUSLE, spol. s r.o.			
Chaberská 3, 182 00 Praha 8 Tel., fax: 284 680 740, 284 680 750 e-mail: posta@kadleckk.cz www.kadleckk.cz			
Projektant:	Oborný projektant:	Operátor:	
Ing. arch. Daniela Binderová	Stěpán Klumpar	Stěpán Klumpar	
Pořizovatel:	Schválil/a orgán:	Číslo směrnice:	472/17
Obecní úřad Brázdím	Zastupitelstvo obce Brázdím	Datum:	6. 2018
Název výkresu:		Měřítko:	1: 5000
Hlavní výkres (Změny využití území)		Řada č.:	A2.