



ÚZEMNÍ PLÁN OBCE BRÁZDÍM

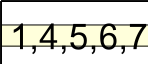

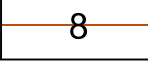
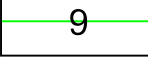

Úplné znění po vydání Změny č. 3 ÚPO

LEGENDA :


Hranice

-  hranice řešeného území
-  katastrální hranice

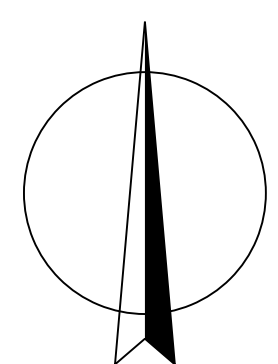
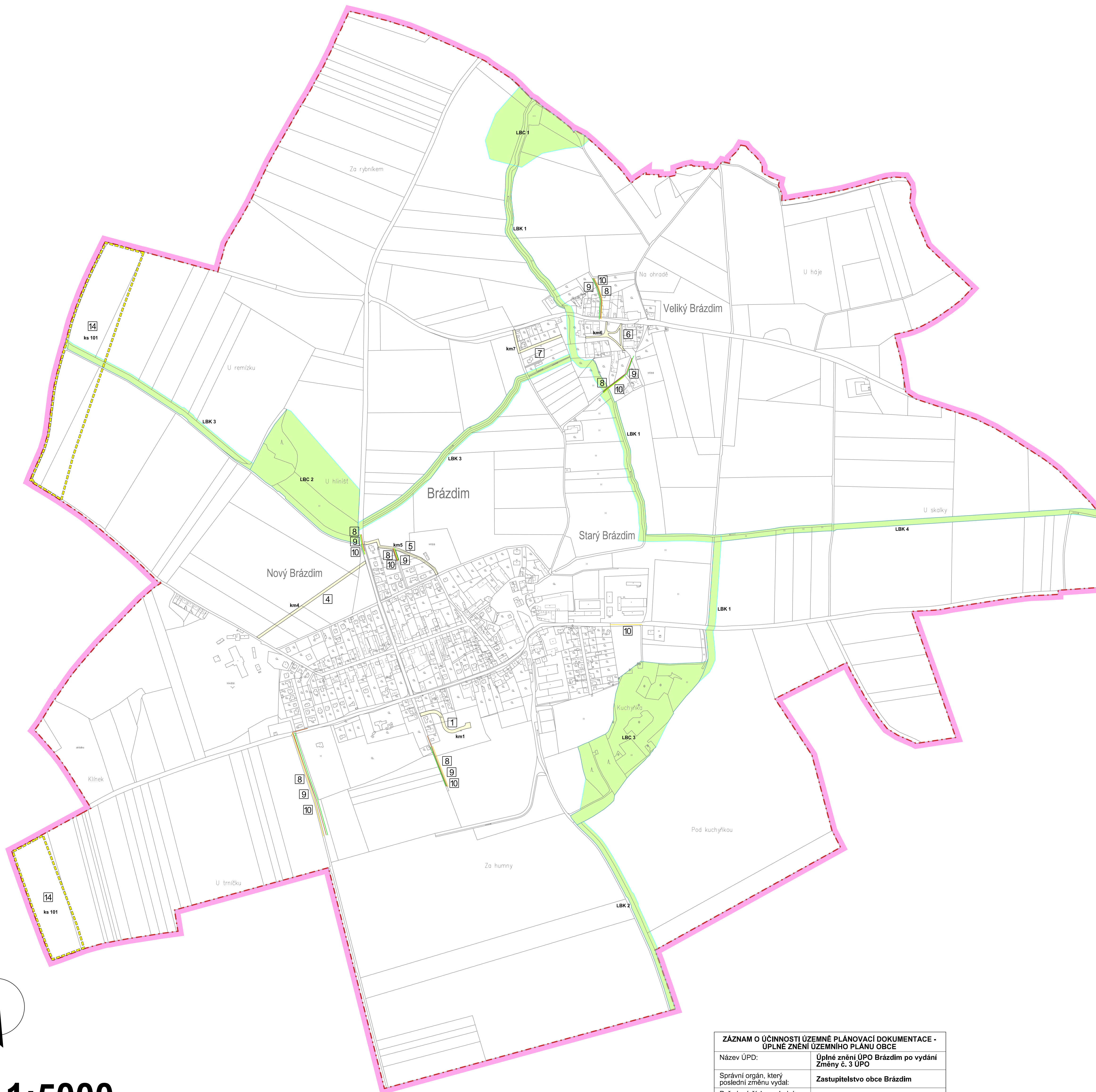
Veřejně prospěšné stavby

-  1,4,5,6,7 místní komunikace (km)
-  14 koridor dopravní infrastruktury - silnice II. třídy (ks)
-  8 kanalizace
-  9 vodovod
-  10 plynovod STL

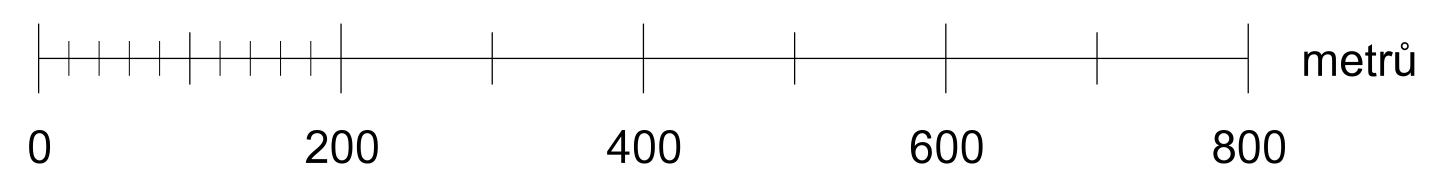
Veřejně prospěšná opatření

-  plochy pro ÚSES (LBC, LBK)

Všechny veřejně prospěšné stavby a opatření jsou určeny k vyvlastnění, stavba č. 5 je zároveň určena i k předkupnímu právu.



M.: 1:5000



A4. Výkres veřejně prospěšných staveb, opatření a asanací

ZÁZNAM O ÚČINNOSTI ÚZEMNĚ PLÁNOVACÍ DOKUMENTACE - ÚPLNÉ ZNĚNÍ ÚZEMNÍHO PLÁNU OBCE	
Název ÚPD:	Úplné znění ÚPO Brázdím po vydání Změny č. 3 ÚPO
Správní orgán, který poslední změnu vydal:	Zastupitelstvo obce Brázdím
Pořadové číslo poslední změny:	3
Datum nabytí účinnosti poslední změny:	
Jméno a příjmení, funkce a podpis oprávněné úřední osoby pořizovatele, otisk úředního razítka:	<p style="text-align: center;">..... Pavel Krotký, starosta obce Brázdím</p>

KADLEC K.K. NUSLE, spol. s r.o.			
Chaberská 3, 182 00 Praha 8		Tel., fax: 284 680 740, 284 680 750	
e-mail: posta@kadleckk.cz		www.kadleckk.cz	
Projekant:	Oborný projektant:	Operátor:	
Ing. arch. Daniela Bänderová		Stěpán Klumpar	
Pořizovatel:	Schválující orgán:	Číslo směrnice:	472/17
Obecní úřad Brázdím	Zastupitelstvo obce Brázdím		
Název výkresu:		Datum:	Výkres č.:
Výkres veřejně prospěšných staveb, opatření a asanací		6. 2018	A4.
		Měřítko:	Řada č.:
		1: 5000	