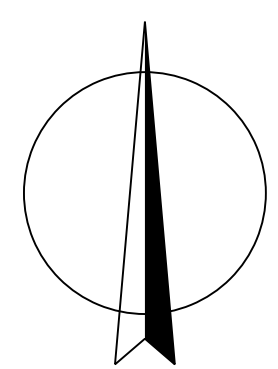
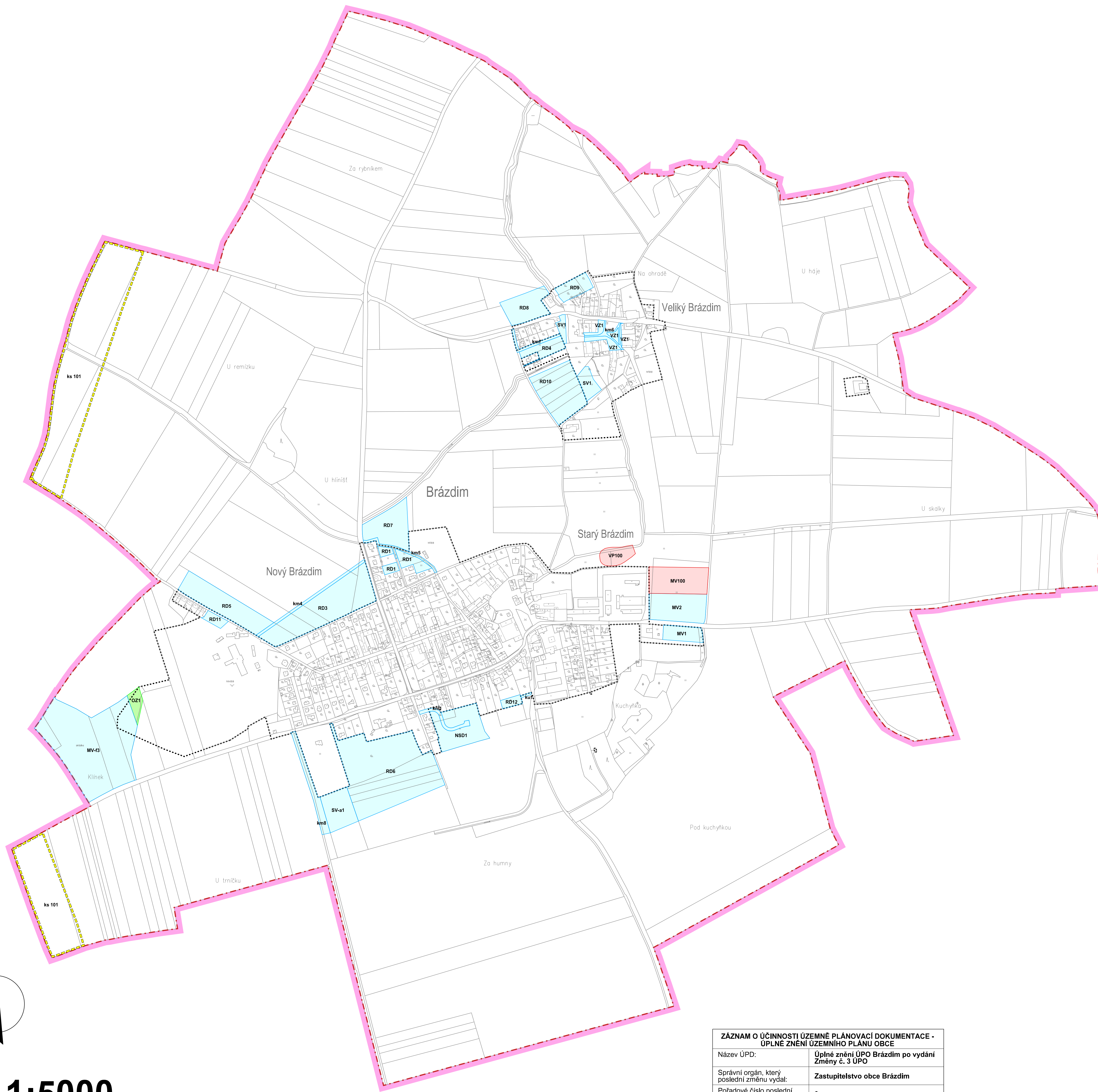


ÚZEMNÍ PLÁN OBCE BRÁZDIM

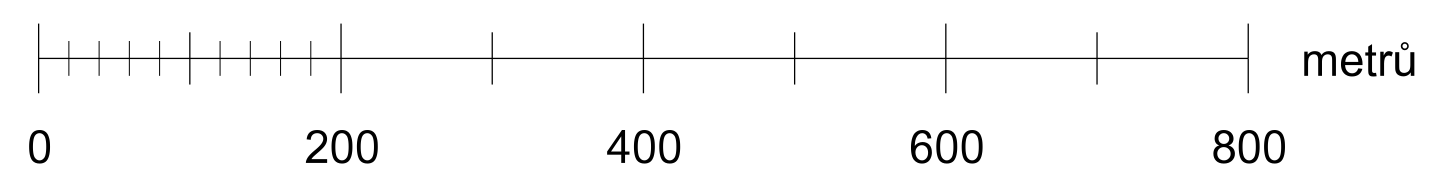
Úplné znění po vydání Změny č. 3 ÚPO

LEGENDA :

STAV	NAVRH	
		hranice řešeného území
		katastrální hranice
		hranice zastavěného území dle § 58 zák. č. 183/2006 Sb. k 1. 11. 2017
		zastavitelné plochy
		plochy změn v krajíně
		územní rezervy
		koridor dopravní infrastruktury - silnice II. třídy



M.: 1:5000



A1. Výkres základního členění území

ZÁZNAM O ÚČINNOSTI ÚZEMNĚ PLÁNOVACÍ DOKUMENTACE - ÚPLNÉ ZNĚNÍ ÚZEMNÍHO PLÁNU OBCE	
Název ÚPD:	Úplné znění ÚPO Brázdím po vydání Změny č. 3 ÚPO
Správní orgán, který poslední změnu vydal:	Zastupitelstvo obce Brázdím
Pořadové číslo poslední změny:	3
Datum nabytí účinnosti poslední změny:	
Jméno a příjmení, funkce a podpis oprávněné úřední osoby pořizovatele, otisk úředního razítka:	<p>.....</p> <p>Pavel Krotký, starosta obce Brázdím</p>

KADLEC K.K. NUSLE, spol. s r.o.			
Chaberská 3, 182 00 Praha 8		Tel./fax: 284 680 740, 284 680 750 e-mail: posta@kadleckk.cz www.kadleckk.cz	
Projekční inž. arch. Daniela Binderová	Oborný projektant	Operátor	
		Stěpán Klumpar	
Pořizovatel: Obecní úřad Brázdím	Schválující orgán: Zastupitelstvo obce Brázdím	Číslo stránky: 472/17	
Název výkresu: ÚZEMNÍ PLÁN OBCE BRÁZDIM Úplné znění po vydání Změny č. 3 ÚPO		Datum: 6. 2018	Výkres č.: A1.
Měřítko: 1:5000		Razba č.:	
Výkres základního členění území			